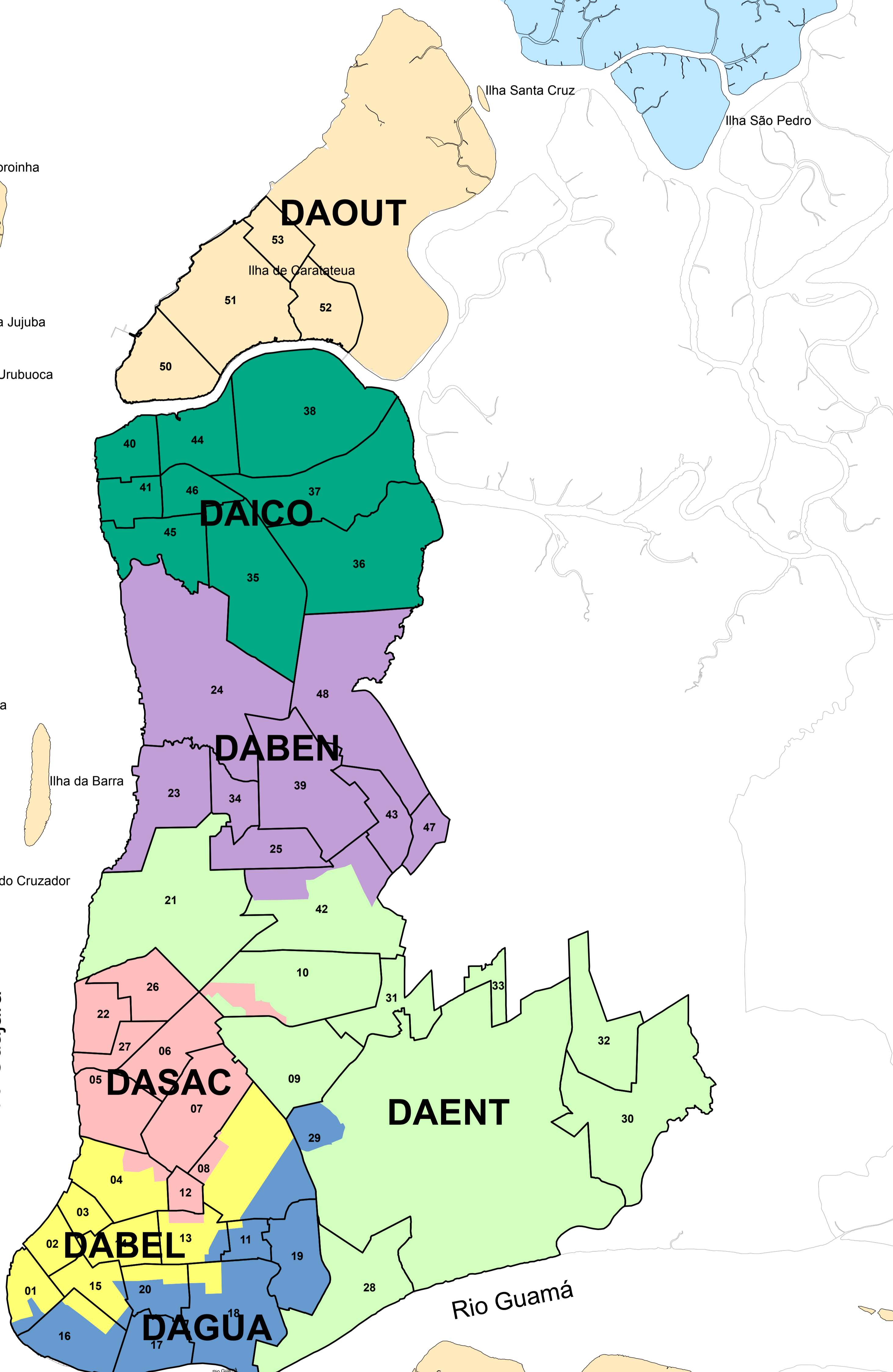
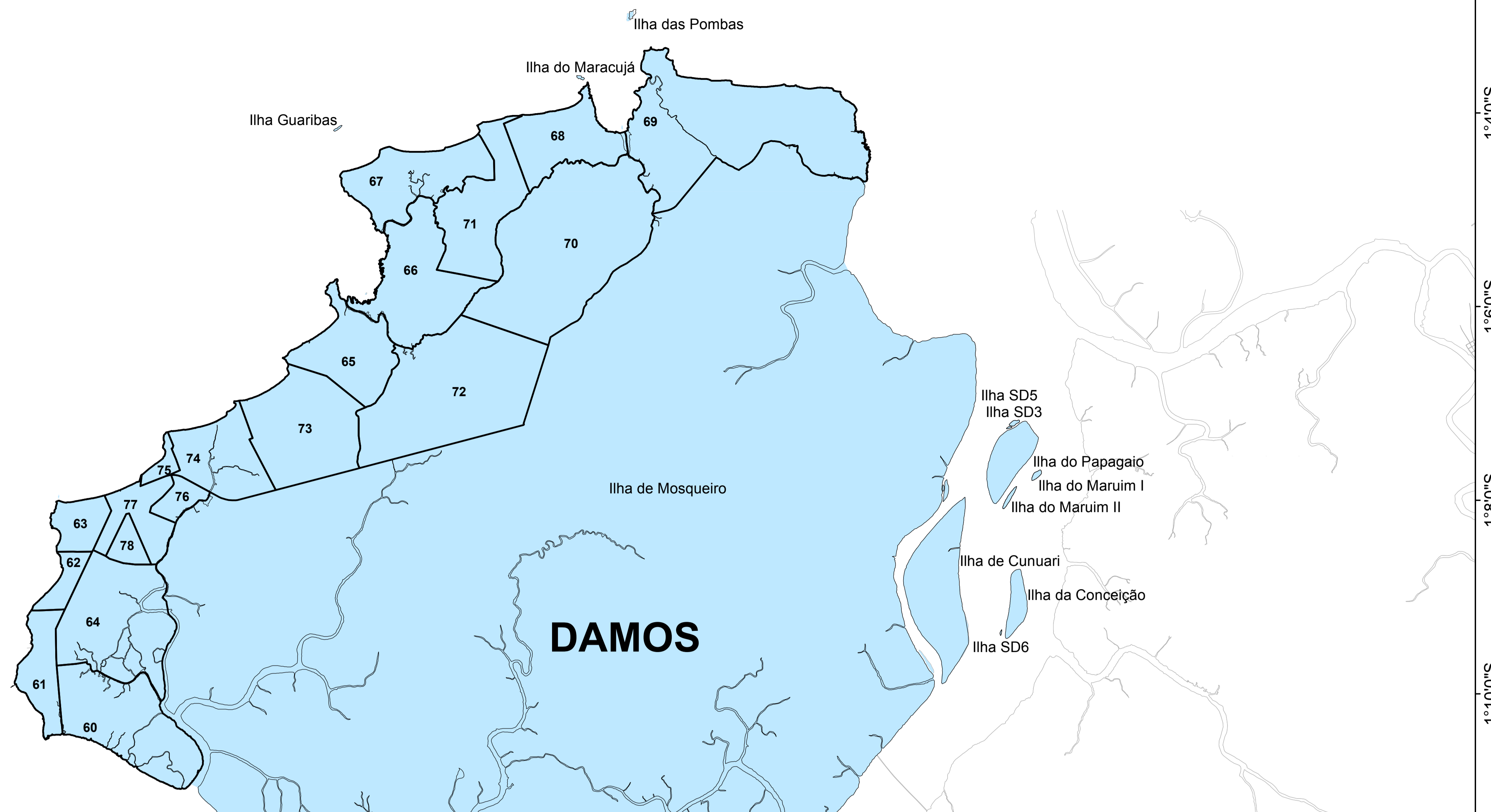



48°32'30"W 48°30'0"W 48°27'30"W 48°25'0"W 48°22'30"W 48°20'0"W 48°17'30"W 48°15'0"W

1°40'S 1°60'S 1°80'S 1°100'S 1°120'S 1°140'S 1°160'S 1°180'S 1°200'S 1°220'S 1°240'S 1°260'S 1°280'S 1°300'S 1°320'S



PREFEITURA MUNICIPAL DE BELÉM
SECRETARIA MUNICIPAL DE COORDENAÇÃO GERAL
DO PLANEJAMENTO E GESTÃO - SEGEP

DEPARTAMENTO DE DESENVOLVIMENTO MUNICIPAL - DEDM
DIVISÃO DE PESQUISAS E INFORMAÇÃO - DPI

MUNICÍPIO DE BELÉM
DIVISÃO POLÍTICO-ADMINISTRATIVA

DISTRITOS ADMINISTRATIVOS

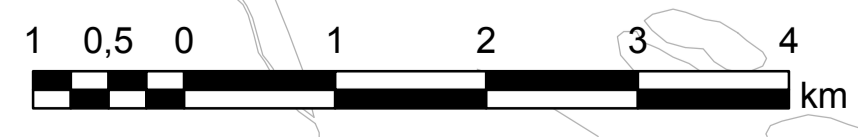
- DAMOS - Distrito Administrativo de Mosqueiro
- DAOUT - Distrito Administrativo de Outeiro
- DAICO - Distrito Administrativo de Icoaraci
- DABEN - Distrito Administrativo do Benguí
- DAENT - Distrito Administrativo do Entroncamento
- DASAC - Distrito Administrativo da Sacramento
- DABEL - Distrito Administrativo de Belém
- DAGUA - Distrito Administrativo do Guamá

BAIRROS

- | | |
|-------------------------|-------------------------|
| DABEL | DABEN |
| 01. Cidade Velha* | 23. Pratinha |
| 02. Campina | 24. Tapanã |
| 03. Reduto | 25. Benguí |
| 04. Umarizal* | 47. Una |
| 08. Marco* | 48. Coqueiro |
| 11. Canudos* | 34. São Clemente |
| 13. São Brás* | 39. Parque Verde |
| 14. Nazaré | 42. Mangueirão* |
| 15. Batista Campos* | 43. Cabanagem |
| 16. Jurunas* | |
| 18. Guamá* | DASAC |
| 20. Cremação* | 04. Umarizal* |
| | 05. Telégrafo |
| DAGUA | 07. Pedreira |
| 01. Cidade Velha* | 08. Marco* |
| 08. Marco* | 10. Marambaia* |
| 11. Canudos* | 12. Fátima |
| 13. São Brás* | 13. São Brás* |
| 15. Batista Campos* | 22. Miramar |
| 16. Jurunas* | 26. Maracangalha |
| 17. Condor | 27. Barreiro |
| 18. Guamá* | |
| 20. Cremação* | DAOUT |
| 29. Curio-Utinga* | 49. Brasília |
| | 50. São João do Outeiro |
| DAENT | 51. Itaiteua |
| 09. Souza | 52. Água Boa |
| 10. Marambaia* | |
| 21. Val-de-Cães | DAMOS |
| 28. Universitário | 53. Maracajá |
| 29. Curio-Utinga* | 54. Vila |
| 30. Aurá | 55. Praia Grande |
| 31. Castanheira | 56. Farol |
| 32. Águas Lindas | 57. Mangueiras |
| 33. Guanabara | 58. São Francisco |
| 42. Mangueirão* | 59. Caranaduba |
| | 60. Marahú |
| DAICO | 61. Paraíso |
| 35. Parque Guajará | 62. Baía do Sol |
| 36. Tenoné | 63. Sucurijuquara |
| 37. Águas Negras | 64. Caruara |
| 38. Maracacuera | 65. Bonfim |
| 40. Cruzeiro | 66. Ariramba |
| 41. Ponta Grossa | 67. Murubira |
| 44. Campina de Icoaraci | 68. Porto Arthur |
| 45. Paracuri | 69. Natal do Murubira |
| 46. Agulha | 70. Chapéu Virado |
| | 71. Aeroporto |

*Bairros pertencentes a mais de um distrito administrativo

FONTE:
Limite dos Distritos Administrativos: Lei Municipal nº7.682, de 05 de janeiro de 1994
Limite dos Bairros: Lei Municipal nº7.806, de 30 de julho de 1996
ESCALA DE ORIGEM: 1:50.000
DATA: Novembro de 2016



48°32'30"W 48°30'0"W 48°27'30"W 48°25'0"W 48°22'30"W 48°20'0"W 48°17'30"W 48°15'0"W